UR-8
BALSETA SUR

UR-7
CAÑADA DE LA ANGUILA

TERMINO MUNICIPAL DE RIBAROJA DE TURIA

PLA DE NADAL

SECTOR I-11

SECTOR I-11

CAMINO MASIA DEL CONDE

CASCO URBANO DE LORIGUILLA

CV-374

CIUDAD LOGISTICA

UI-7 MASIA SAN RAFAEL

CASANOVA

SUEP SECTOR 15

SECTOR BALO

P.I. BASSA

SECTOR 12

SECTOR 13

UI-3 SECTOR POZALET

UI-2 SECTOR SARGUETA

OLIVERAL

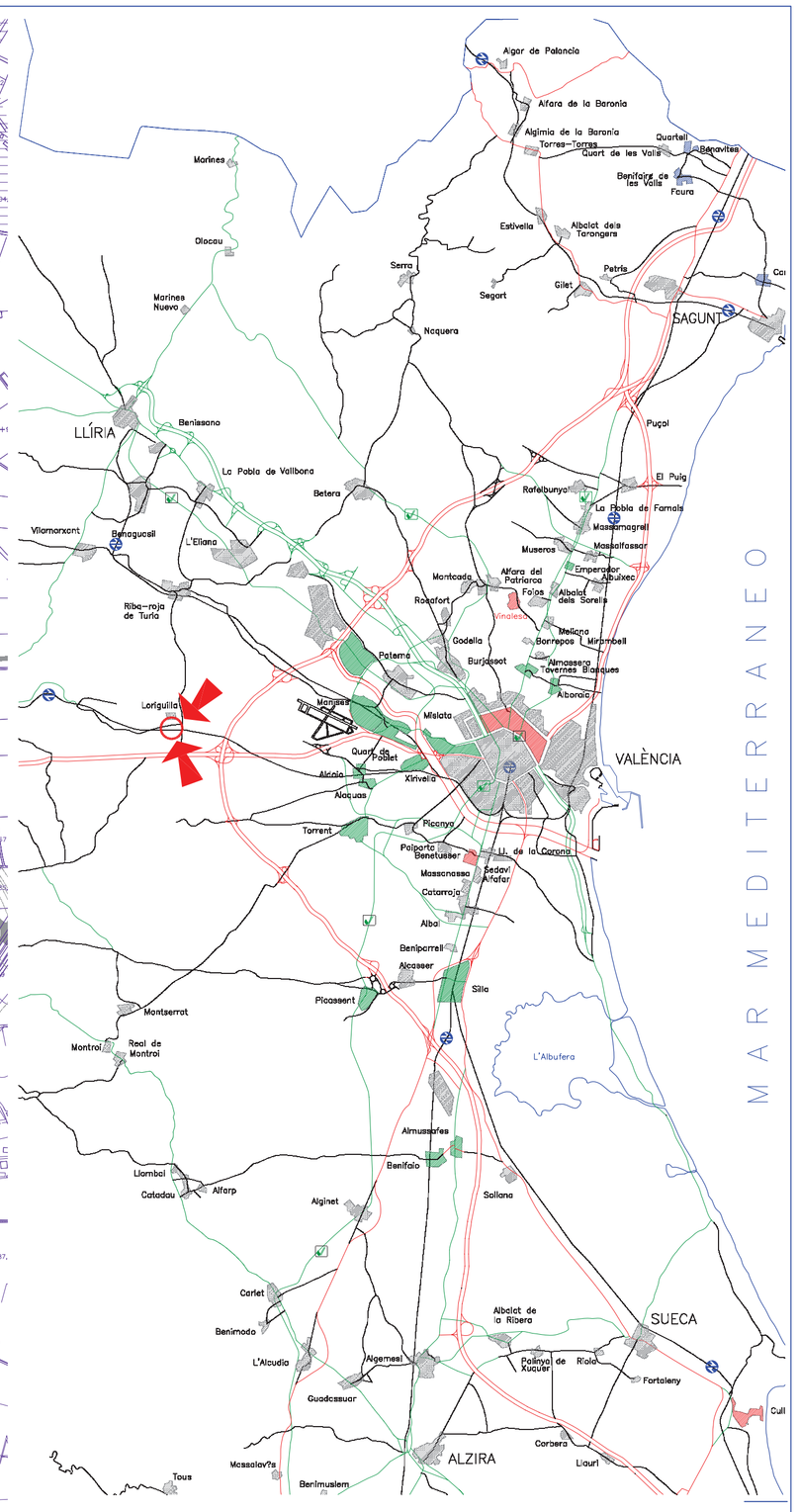

EXCELENTISIMO AYUNTAMIENTO DE LORIGUILLA	PROMUEVE: LORISUM	ESCALA: S/E UNE A-1 ORIGINALES	ESCALA GRAFICA:	PLAN PARCIAL DEL SECTOR I-11 INDUSTRIAL "MASIA DEL CONDE" LORIGUILLA (VALENCIA)	FECHA: AGOSTO 2010	REVISION: 000	HOJA: 1 DE 1	Nº DE PLANO: 1.1	DESIGNACION DEL PLANO: SITUACION Y EMPLAZAMIENTO	AUTOR DEL PROYECTO: JUAN JOSE BONILLO DIAZ Ing. Caminos, Canales y Puertos.

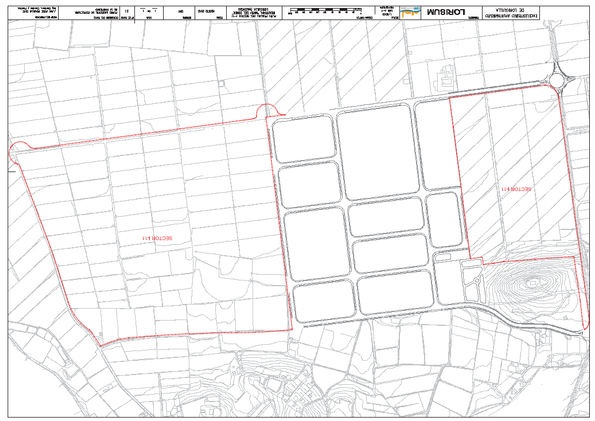
LOTISSIM
SECTOR B1
SECTOR B2

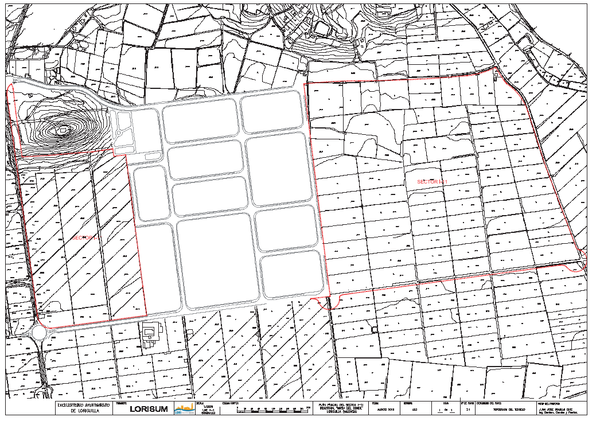
PROPRIETARIO ANTERIORE
DI CIRRICULO
LOREUM
SCALA
1:500
DATA
DISEGNATO DA: DOTT.
ARCH. PIER PAOLO
DATA 1/2
NOME
DATA
REVISIONATO DA
DISEGNO DA: PIERO
DATA DI REVISIONE
N. DISEGNO
PLANI 1/2

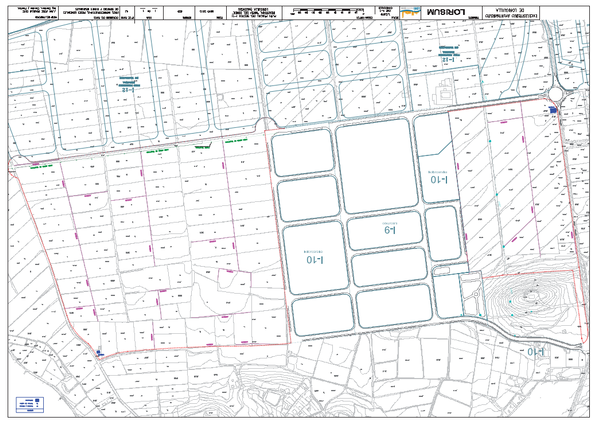
LOKASIAN
PT. PERTAMINA (PERSERO)
MARKETING & TRADING
JL. MERDEKA TIMUR NO. 1
JAKARTA 10110
TEL. (021) 381 7111 EXT. 7111
FAX. (021) 381 7111 EXT. 7111

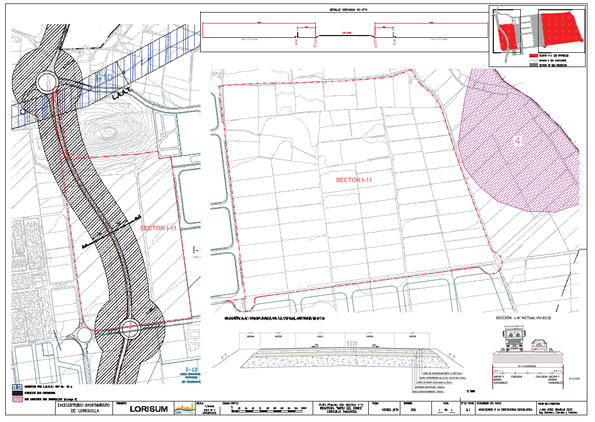
SECTOR U-11
SECTOR U-11
4
PERFIL TIPO DE VIALES
PERFIL TIPO DE VIALES
SECCIÓN 1-1
SECCIÓN 2-2
SECCIÓN 3-3
SECCIÓN 4-4
SECCIÓN 5-5
SECCIÓN 6-6
SECCIÓN 7-7
SECCIÓN 8-8
SECCIÓN 9-9
SECCIÓN 10-10
SECCIÓN 11-11
SECCIÓN 12-12
SECCIÓN 13-13
SECCIÓN 14-14
SECCIÓN 15-15
SECCIÓN 16-16
SECCIÓN 17-17
SECCIÓN 18-18
SECCIÓN 19-19
SECCIÓN 20-20
SECCIÓN